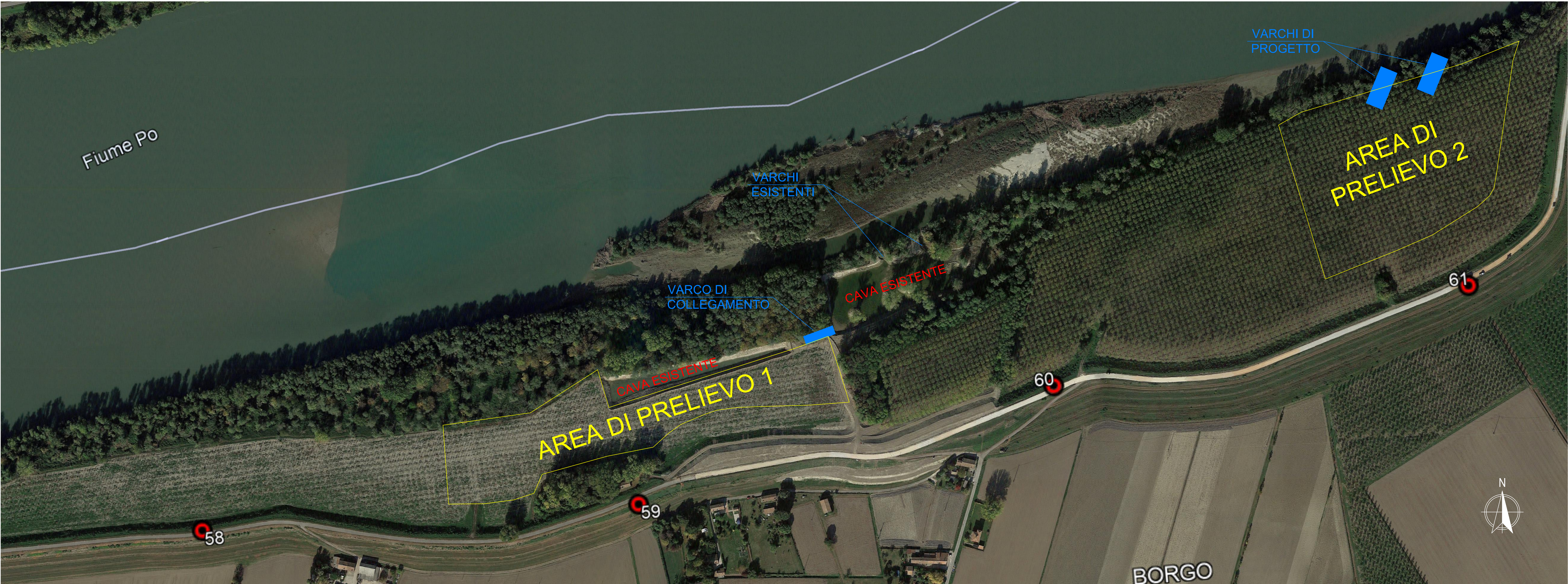
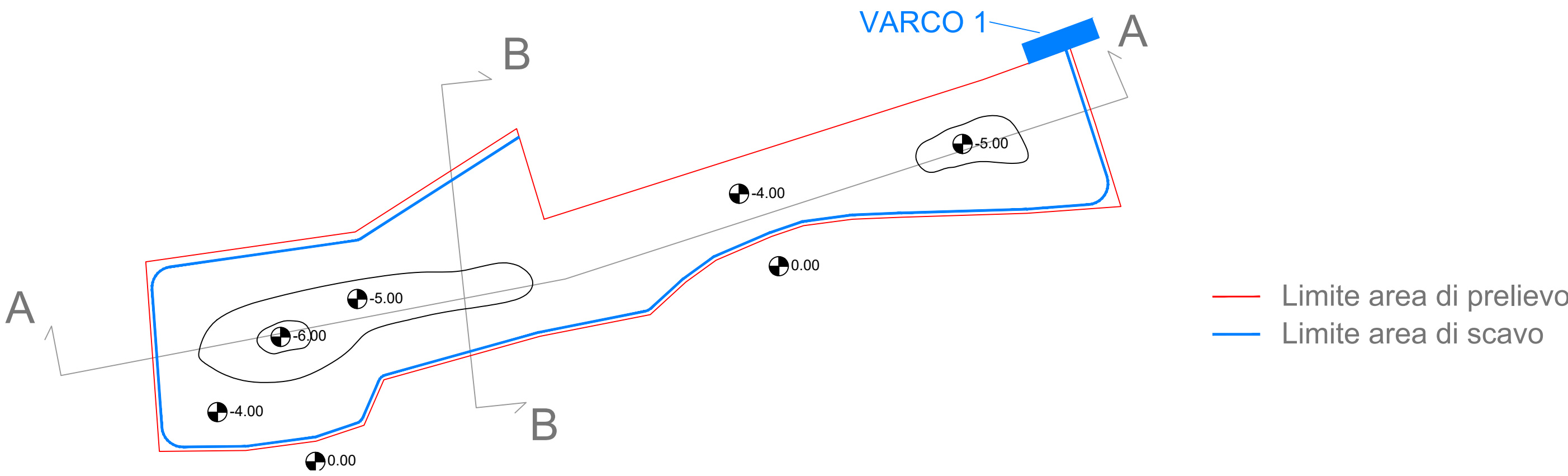


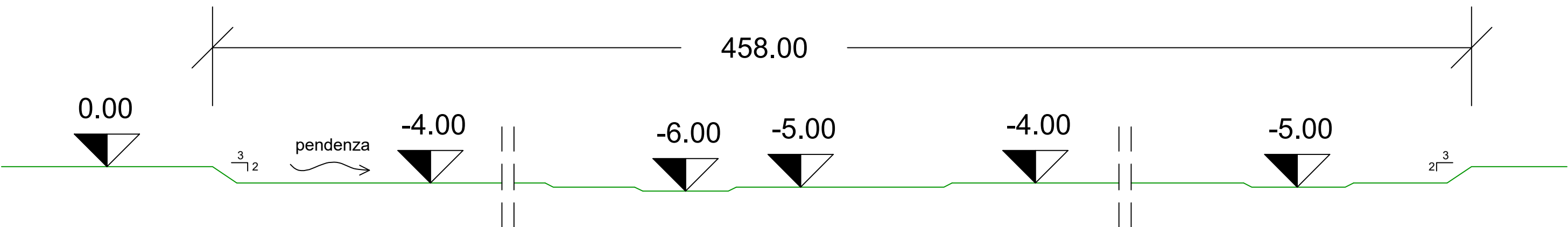
PLANIMETRIA DI INQUADRAMENTO - scala 1:2000



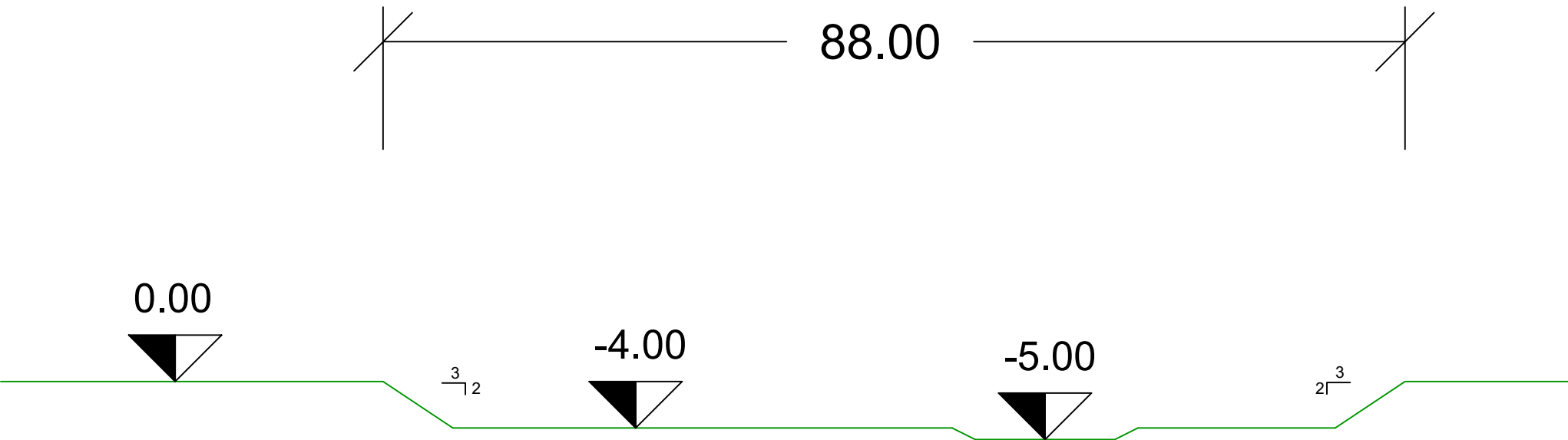
PLANIMETRIA AREA DI PRELIEVO 1 - scala 1:2000



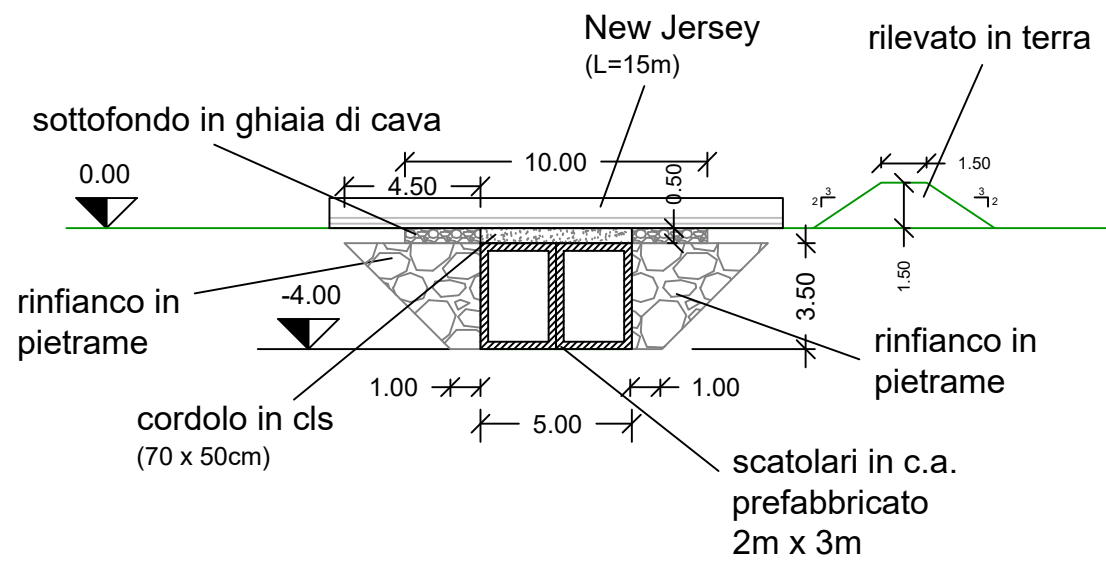
SEZIONE A-A - scala 1:1000



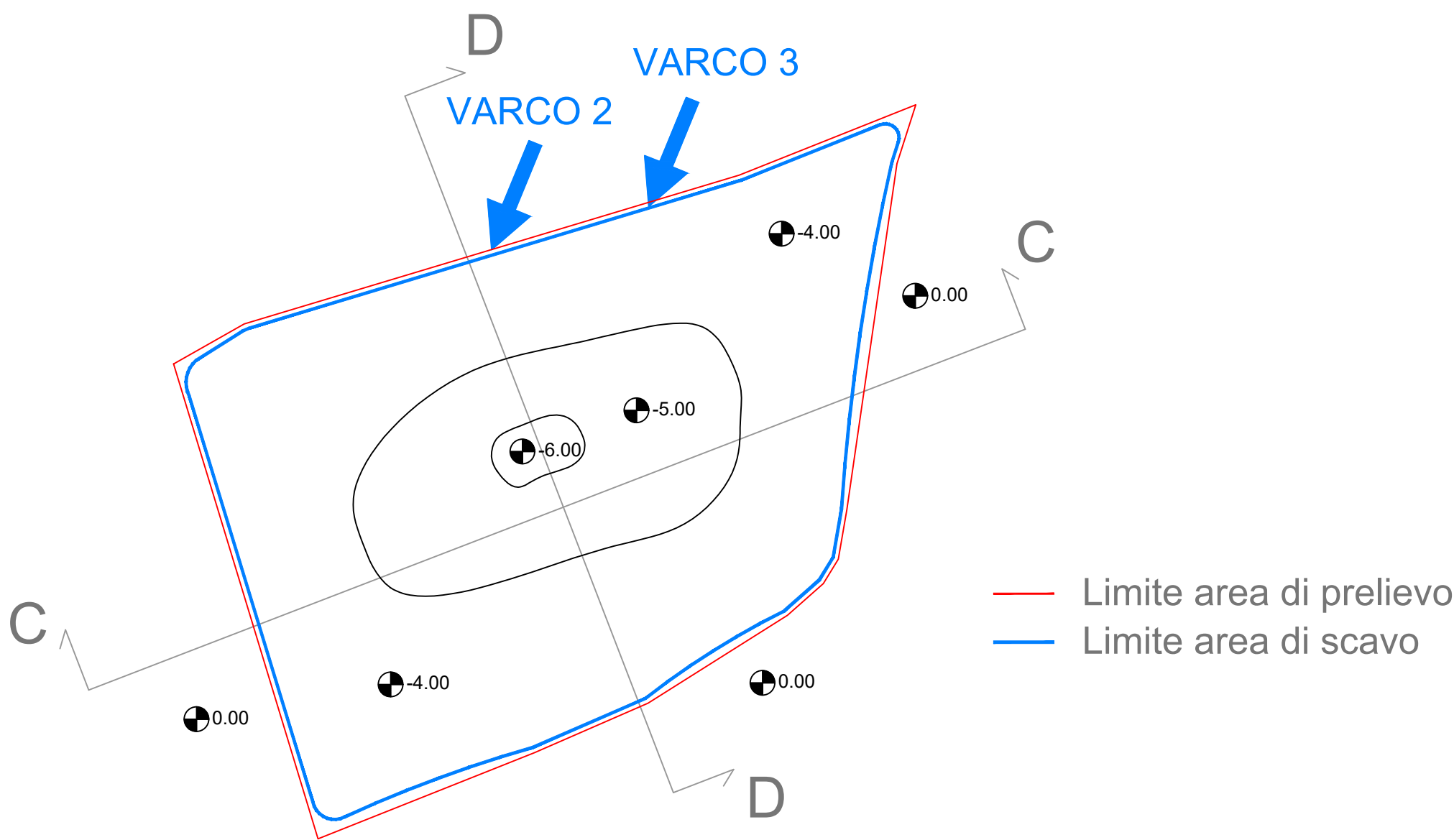
SEZIONE B-B - scala 1:500



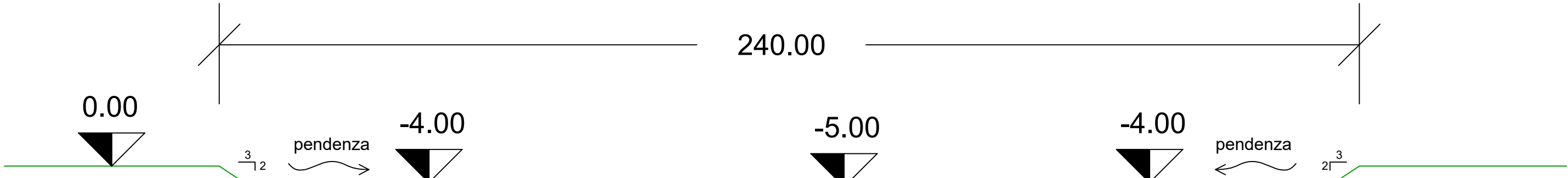
SEZIONE VARCO 1 - scala 1:250



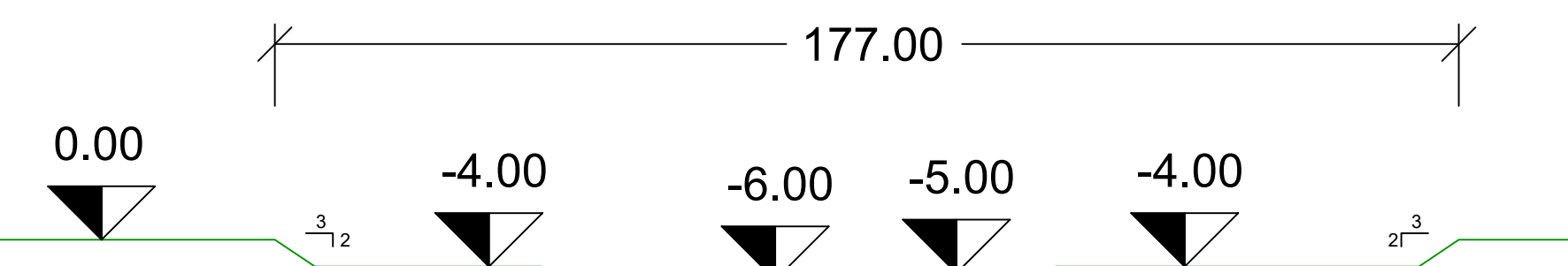
PLANIMETRIA AREA DI PRELIEVO 2 - scala 1:2000



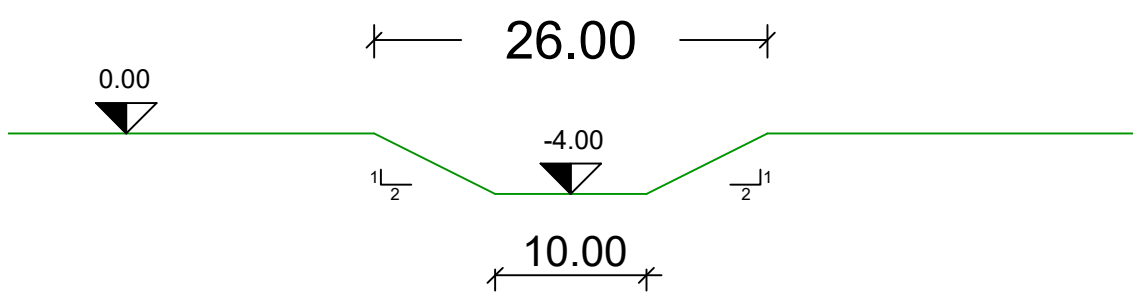
SEZIONE C-C - scala 1:1000



SEZIONE D-D - scala 1:1000



SEZIONE VARCO 2 e 3 - scala 1:500





AIPO
Agenzia Interregionale per il Fiume Po

DIREZIONE TERRITORIALE IDROGRAFICA – EMILIA-ROMAGNA ORIENTALE
UFFICIO OPERATIVO DI FERRARA

OPERE IDRAULICHE DI 2ª CATEGORIA
FIUME PO

PROGETTO ESECUTIVO
FE-E-813/A - Codice Opera N. 1357 - CUP: B77H21002260001
Lavori di realizzazione della sagoma definitiva dell'arginatura in destra idraulica del fiume Po da Froido Francolino a Coronella Scutellari, tra gli stanti 54 e 60 - PTI_FE_1 - Comune di Ferrara (FE).

Planimetria e sezioni aree di prelievo

Progettisti:

Il Funzionario Tecnico
(Ing. Giuseppe Marchi)
Giuseppe Marchi
Il Funzionario Tecnico
(Geom. Agostino Dalle Rive)
Agostino Dalle Rive
Il Funzionario Tecnico
(Geom. Agostino Tortorella)
Agostino Tortorella
L'Istruttore Tecnico
(Geom. Giovanni Giuseppe Tuccillo)
Giovanni Giuseppe Tuccillo

L'Istruttore Tecnico
(Geom. Daniele Ricardi)
Daniele Ricardi
L'Istruttore Tecnico
(Geom. Daniele Barbieri)
Daniele Barbieri
L'Istruttore Tecnico
(Geom. Riccardo Osti)
Riccardo Osti

Visto:

Il Responsabile del Progetto
(Ing. Massimo Valente)
Massimo Valente

Supporto al RUP:

Il Funzionario Tecnico
(Ing. Marco Zorzan)
Marco Zorzan

Elaborato
B.2.5

PERIZIA N. **3**

DATA: 13/06/2025

Rev. AIPO
Nov. 2025

Scale VARIE